


TERRITORIO, PAISAJE Y CULTURA: RECURSOS TURÍSTICOS

BALSA DE VES

VALLE
DEL
CABRIEL

En su amplio territorio, característico de los llanos de la Meseta meridional y sus bordes, a menudo la llanura se hace valle, y en ellos los extensos viñedos desembocan en el lejano horizonte y los cultivos de cereal se funden con las montañas. Al sur, la serrezuela de la Pared baja hasta el Júcar, con una densa pinada que sujeta sus laderas. Al norte del casco urbano, el relieve del valle del Cabriel es más suave. En este entorno habita la liebre y la perdiz, zorros y jabalíes, facilitando la actividad que dota de vitalidad a Balsa de Ves, la caza.



RECURSOS TURÍSTICOS

DATOS BÁSICOS	
CAPITAL DE MUNICIPIO	
Altitud: 749 m	
Población: 222 Hab. (2007)	
Agricultura: 20,6%; industria: 7,9%; construcción: 17,5%; servicios: 54%	
ENTIDADES DE POBLACIÓN	
Cantoblanco, La Pared y El Viso	
ESPACIOS PROTEGIDOS	
ENCLAVES DE INTERÉS PAISAJÍSTICO	
LIC. Hoces del Río Júcar	
CONJUNTOS HISTÓRICOS	
ARQUITECTURA RELIGIOSA, CIVIL Y MILITAR	
Iglesia de Balsa de Ves (S. XVIII, barroco)	
YACIMIENTOS ARQUEOLÓGICOS	
RECURSOS ARTÍSTICOS Y CULTURALES	
FIESTAS Y TRADICIONES	
3 al 6 de mayo, Fiestas Patronales en honor al Cristo	
29 de junio, San Pedro, tradicional matanza de corderos	
Agosto, Fiestas de verano	
MUSEOS	
ARTESANÍA Y GASTRONOMÍA	
Gaspachos manchegos con caza, cordero	
OTRAS ACTIVIDADES DE OCIO	
Caza	
ALOJAMIENTO	
HS** Señor de Ves, Crta. Alberique, 8	967 476 226
CR Villena, C/ Ancha, 6, El Viso	963 614 179
RESTAURACIÓN	
Paco, C/ Corros, 5	967 476 226
OFICINA DE INFORMACIÓN	
Ayuntamiento, Pza. Caudillo, 5	967 476 218
INFORMACIÓN EN LA WEB	
www.balsadeves.net	
TRANSPORTE Y COMUNICACIONES	
Parada de Autobús, Carretera, s/n	
OTROS DATOS DE INTERÉS	
Ayuntamiento, Pza. Caudillo, 5	967 476 218
Centro de Salud, Pza. Caudillo, s/n	967 476 216

CASAS DE VES

IGLESIA DE SANTA QUITERIA



El municipio de Casas de Ves está en los límites de la Manchuela, un enclave paisajístico perteneciente a los llanos de la Meseta meridional y sus bordes, donde las calizas miocenas se deshacen cediendo su lugar a pequeñas depresiones triásicas en las que los cultivos, cereales, olivos y viñedos, limitados por bosquetes de pinos, componen un colorido mosaico. El casco urbano forma un conjunto bien ordenado, contrastando las casas más antiguas del centro con las de las afueras, más modernas; las calles desembocan en la Plaza Mayor donde sobresale orgulloso el casón que alberga su histórico ayuntamiento.



RECURSOS TURÍSTICOS

DATOS BÁSICOS	
CAPITAL DE MUNICIPIO	
Altitud: 704 m	
Población: 799 Hab. (2007)	
Agricultura: 27,4%; industria: 7,5%; construcción: 14,6%; servicios: 50,4%	
ENTIDADES DE POBLACIÓN	
ESPACIOS PROTEGIDOS	
ENCLAVES DE INTERÉS PAISAJÍSTICO	
LIC. Río Júcar	
ZEPA Y LIC. Hoces del Cabriel, Guadazaón y Ojos de Moya	
Tranco del Lobo (embalse)	
CONJUNTOS HISTÓRICOS	
ARQUITECTURA RELIGIOSA, CIVIL Y MILITAR	
Plaza Mayor, Ayuntamiento de Casas de Ves (finales del S. XVIII)	
Arco de San Antonio, Entrada de la villa	
Cruz de San Antonio, (cono del reconocimiento de Casas de Ves como villa en 1810)	
Iglesia de Sta. Quiteria (barroco del S. XVII-XVIII, estructura inicial de 1569), BIC	
Ermita de S. Antonio (1748)	
Ermita de la Encarnación (1772)	
YACIMIENTOS ARQUEOLÓGICOS	
RECURSOS ARTÍSTICOS Y CULTURALES	
FIESTAS Y TRADICIONES	
Semana Santa, Fiestas de la Virgen de la Encarnación	
22 de mayo, Santa Quiteria, patrona	
13 de junio, San Antonio, patrón	
MUSEOS	
Parque Etnográfico (aperos de labranza), Balsa de Perena	
ARTESANÍA Y GASTRONOMÍA	
Artesanía de la madera, Pedro V. Descalzo	967 475 248
Gaspachos (viudicos o con carne), garbanzos con morcilla	
Gachas de harina de guis, migas rústicas, arroz con conejo, pollo o longaniza	
Ajo mataseo, tortas de sardinas y magras, lomo de orza	
Cabrillo al horno, cabezas asadas, asado de cordero, perdiz escabechada	
Atascaburras y potaje	
Migas dulces, hornazo, bizcochos y magdalenas, almendrados	
sequillos, suspiros, rosigones, turrón de gorrillos	
OTRAS ACTIVIDADES DE OCIO	
Caza menor y mayor, pesca, captura de cangrejos	
ALOJAMIENTO	
1º Los Gabrieles, C/ Claudio Solano, 85	967 475 009
Camping La Fuente (Apartamentos Turísticos), Crta. de Villatoya, km. 1	967 475 023
RESTAURACIÓN	
Bar Restaurante Cooperativa, Pza. Mayor, 8	
Camping La Fuente, Crta. de Villatoya, Km. 1	967 475 023
OFICINA DE INFORMACIÓN	
Ayuntamiento, Pza. Mayor, 1	967 475 001
INFORMACIÓN EN LA WEB	
www.casasdeves.com	
TRANSPORTE Y COMUNICACIONES	
Parada de Autobús, C/ Jose Antonio, s/n	
OTROS DATOS DE INTERÉS	
Ayuntamiento, Pza. Mayor, 1	967 475 001
Guardia Civil, C/ Claudio Solano, 1	967 475 002
Centro de Salud, C/ Claudio Solano	967 475 004

VILLA DE VES

CASTILLO Y ERMITA DEL CRISTO DE LA VIDA



Villa de Ves es una histórica villa que desde la ladera en que residía, junto a su viejo castillo y a la ermita del Cristo de la Vida, se trasladó al Villar del Llano de su ceja, cuando las aguas de un embalse inundaron las huertas que facilitaban su sustento. El paisaje proporciona unas vistas impresionantes, características de los llanos de la Meseta meridional, al norte, y de las hoces y gargantas ibérico-levantinas, al sur. El abrupto escarpe que se asoma al estrecho cauce del río Júcar tiene un encanto especial. Villa de Ves es ahora un lugar tranquilo, que custodia desde el llano las huellas de su pasado.

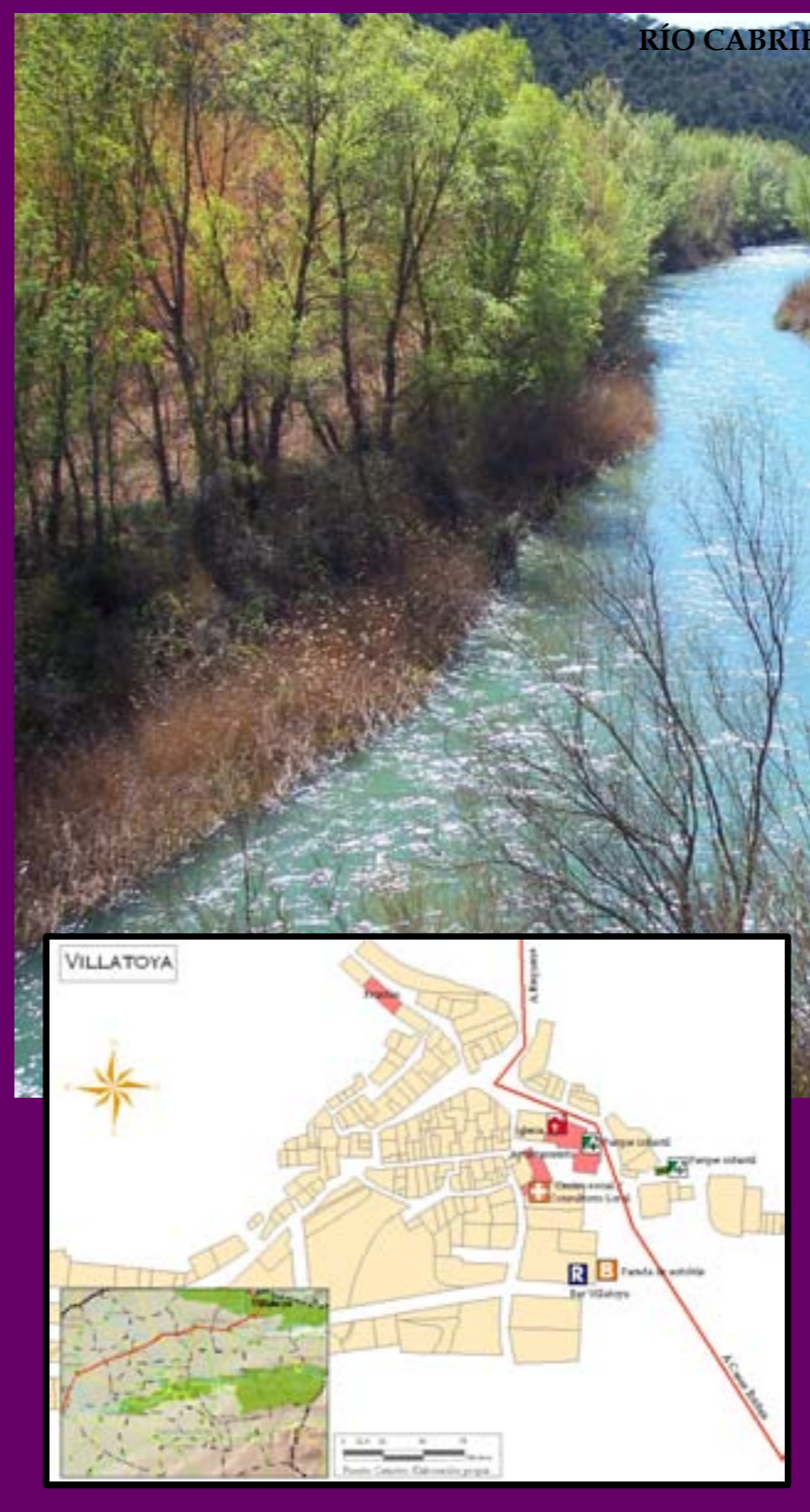


RECURSOS TURÍSTICOS

DATOS BÁSICOS	
CAPITAL DE MUNICIPIO	
Altitud: 720 m	
Población: 70 Hab. (2007)	
Agricultura: 28,6%; industria: 0%; construcción: 7,1%; servicios: 64,3%	
ENTIDADES DE POBLACIÓN	
Barrio del Santuario	
ESPACIOS PROTEGIDOS	
ENCLAVES DE INTERÉS PAISAJÍSTICO	
LIC. Hoces del Río Júcar	
Embalse del Molinar	
CONJUNTOS HISTÓRICOS	
ARQUITECTURA RELIGIOSA, CIVIL Y MILITAR	
Iglesia de la Asunción, Barrio del Santuario (S. XVI)	
Restos de castillo de origen árabe del Barrio del Santuario	
Arquitectura tradicional manchega	
Iglesia de San José	
YACIMIENTOS ARQUEOLÓGICOS	
RECURSOS ARTÍSTICOS Y CULTURALES	
Retablo barroco de la capilla del Cristo, Iglesia de la Asunción	
Retablo barroco plateresco, Iglesia de la Asunción	
FIESTAS Y TRADICIONES	
Luminarias de San Antón	
San José	
14 de septiembre, Romería del Cristo de la Vida, Barrio del Santuario	
MUSEOS	
ARTESANÍA Y GASTRONOMÍA	
Gaspacho manchego, potaje de Jueves Santo	
Gachas manchegas o gachas de harina de almorzas	
Bunuelos de S. Jose	
OTRAS ACTIVIDADES DE OCIO	
Piragüismo, senderismo, escalada	
ALOJAMIENTO	
CR Mª Juana Piqueras, C/ Iglesia, 3	968 795 817
RESTAURACIÓN	
OFICINA DE INFORMACIÓN	
Ayuntamiento, Pza. Ángel Gómez Villena, 2	
INFORMACIÓN EN LA WEB	
www.dipualba.es	
TRANSPORTE Y COMUNICACIONES	
Parada de Autobús, Ayuntamiento	
OTROS DATOS DE INTERÉS	
Ayuntamiento, Pza. Ángel Gómez Villena, 2	967 476 441
Centro de Salud, Pza. Mayor, s/n	967 476 490

VILLATOYA

Recorrer Villatoya, a orillas del río Cabriel, es descubrir su situación estratégica, entre valles, donde el agua cobra protagonismo. Las laderas quebradas de estas hoces y gargantas ibérico-levantinas se visten con abundantes pinos y encinas, mientras que las márgenes del río acogen la típica vegetación de ribera. Villatoya queda enmarcada por un paisaje sorprendente, entre el verde de la vega del río y los pequeños cerros que le sirven de cobijo. El caserío asciende por la pequeña pendiente de la colina en que se asienta, por calles estrechas y empinadas de trazado serpenteante y casas homogéneas, hasta llegar a su observatorio astronómico.



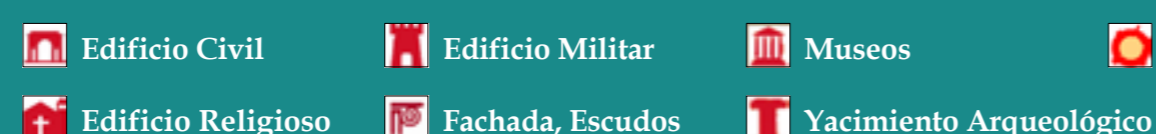
RECURSOS TURÍSTICOS

DATOS BÁSICOS	
CAPITAL DE MUNICIPIO	
Altitud: 409 m	
Población: 147 Hab. (2007)	
Agricultura: 16,7%; industria: 7,4%; construcción: 9,3%; servicios: 66,7%	
ENTIDADES DE POBLACIÓN	
Cilanco	
ESPACIOS PROTEGIDOS	
ENCLAVES DE INTERÉS PAISAJÍSTICO	
ZEPA Y LIC. Hoces del Cabriel, Guadazaón y Ojos de Moya	
CONJUNTOS HISTÓRICOS	
ARQUITECTURA RELIGIOSA, CIVIL Y MILITAR	
Ermita de la Concepción	
Iglesia Virgen de la Misericordia	
YACIMIENTOS ARQUEOLÓGICOS	
RECURSOS ARTÍSTICOS Y CULTURALES	
FIESTAS Y TRADICIONES	
15 de mayo, San Isidro	
Mayo, San Miguel, en Cilanco	
15 de agosto, Fiestas Mayores de la Virgen de la Misericordia	
MUSEOS	
ARTESANÍA Y GASTRONOMÍA	
Gaspachos, potajes, ensaladas, pistos y mojes	
Torrijas, manzanas asadas, pan de calatrava y flan	
OTRAS ACTIVIDADES DE OCIO	
Observatorio de astronomía, caza mayor y menor	
ALOJAMIENTO	
H*** Baños de la Concepción, Crta. N-322, km. 423	967 470 036
H*** La Ermita, Crta. N-322, km. 423	967 470 036
H*** Manchuela, Crta. N-322, km. 423	967 470 036
H*** Termas de la Concepción, Crta. N-322, km. 423	967 470 036
H*** Termas del Marqués, Crta. N-322, km. 423	967 470 036
CR La Sabina, C/ La Sabina	650 831 071
RESTAURACIÓN	
Villatoya, C/ Carretera	650 668 482
OFICINA DE INFORMACIÓN	
Ayuntamiento, Pza. Castilla la Mancha, 1	967 470 008
INFORMACIÓN EN LA WEB	
www.dipualba.es	
TRANSPORTE Y COMUNICACIONES	
Parada de Autobús, C/ Carretera (pta. Bar Villatoya)	
OTROS DATOS DE INTERÉS	
Ayuntamiento, Pza. Castilla la Mancha, 1	967 470 008
Centro de Salud, Pza. Castilla la Mancha, 1	967 470 008

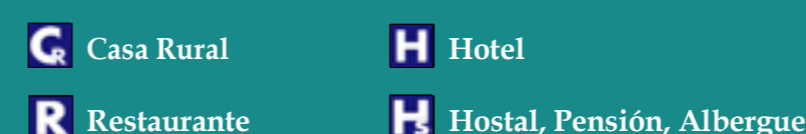
RECURSOS NATURALES



RECURSOS CULTURALES



SERVICIOS



INFORMACIÓN COMPLEMENTARIA

