

TERRITORIO, PAISAJE Y CULTURA: RECURSOS TURÍSTICOS

ALCALÁ DEL JÚCAR

CASERÍO DE ALCALÁ DEL JÚCAR



PNOA. 2007/06/01

RECURSOS TURÍSTICOS

CAPITAL DE MUNICIPIO

Altitud: 596
Población: 1.386 hab. (2007)
Agricultura: 20,2%; industria: 17,8%; construcción: 12,6%; servicios: 49,4%

ENTIDADES DE POBLACIÓN

Casas del Cerro, Las Eras, La Gila, Marimínguez, Tolosa y Zulema

ESPACIOS PROTEGIDOS

LIC. Hoces del Júcar

ENCLAVES DE INTERÉS PAISAJÍSTICO

LIC. Hoces del Júcar

CONJUNTOS HISTÓRICOS

Conjunto histórico-artístico (1982)

ARQUITECTURA RELIGIOSA, CIVIL Y MILITAR

Castillo árabe
Iglesia de San Andrés (origen S. XV y finalizada en el S. XVIII)
Ermita de San Lorenzo (S. XVI, barroca y neoclásica)
Puente (S.XVIII, posiblemente S. XIV-XV)
Plaza de Toros
Cuevas del Masagó, de Garadén y del Diablo

YACIMIENTOS ARQUEOLÓGICOS

Poblado ibero; Abrigo de la Reina

RECURSOS ARTÍSTICOS Y CULTURALES

FIESTAS Y TRADICIONES

17 de enero, San Antón
2 de febrero, La Candelaria
3 de febrero, San Blas (rogativa)
7 al 15 de agosto, San Lorenzo (patrón)
Fiestas monjes: Niño Jesús (1 de enero), S. Isidro (15 de mayo), S. Gregorio (9 de mayo), S. Roque (16 de agosto), S. Antonio (13 de junio)

MUSEOS

Museo de Cine San Lorenzo
Museo Cuevas del Masagó, C/ Libertad, 45 967 474 028

ARTESANÍA Y GASTRONOMÍA

Pisto, cangrejos de río, gazpachos, arroz caldoso, cordero, atascaburras
Tortetes de San Blas, homazo en Semana Santa, migas ruleras
Nuégados en Navidad, rollos de calabaza, carne de membrillo y arropo

OTRAS ACTIVIDADES DE OCIO

Rutas por el río, pesca, piragüismo, senderismo, escalada, rutas 4x4, rutas a caballo

ALOJAMIENTO

H*** Pelayo, C/ Constitución, 4 967 473 099
H** Avenjúcar, C/ San Roque, s/n, Tolosa 967 474 134
H** D'Emes, Ctra. de Tolosa, 23 967 474 084
H** Mirador del Júcar, C/ Constitución, 70, Casas del Cerro 967 473 258
H** Rambla, Avda. de los Robles, 2 967 474 064
H* El Júcar, C/ Batán, s/n 967 473 055
H* Hermanos Plaza, C/ Batán, 10 967 473 029
Alojamiento Rural Sigular Casa Cueva Dulcinea 1 y 2, C/ Desamparados, 23 967 461 018
Alojamiento Rural Sigular Casa Cueva Molinos 1 y 2, C/ Desamparados, 23 967 461 018
Alojamientos Rurales El Júcar, C/ Berrocal, 52 967 474 062
Alojamientos Rurales Hoz del Júcar, C/ Las Tedas, 1 620 421 597
Apartamentos La Rambla, Cañada de Domingullo, 3 967 473 077
CR Ababol, C/ Clavel, 4 607 929 505
CR Buen Aire, C/ Buen Aire 967 472 333
CR Butaca, C/ Rosario, 14 967 101 564
CR Correas, C/ La Plaza, 9, Pedanía La Gila 679 190 191
CR Cueva del Clavel, C/ Clavel, 9 610 852 960
CR del Conde, Pedanía La Gila 967 586 038
CR del Romero, Pedanía La Gila 967 586 038
CR del Tomillo, Pedanía La Gila 967 586 038
CR El Abejorro, Plaza, 20, Pedanía La Gila 967 473 248
CR El Canal, C/ Malvas, 12 699 927 752
CR El Cuervo, C/ Iglesia, 11, Pedanía de Tolosa 967 474 113
CR El Pajar, Carretera, 1, Pedanía La Gila 658 484 235
CR Emiliano, Pedanzas, 11, Pedanía Las Eras 963 836 080
CR La Higuera, Plaza, 21, Pedanía La Gila 967 502 250
CR La Perra, Cuevas, 10, Pedanía La Gila 967 474 007
CR La Peña, Pedanía de Collado Toranzo, Tus 967 574 272
CR La Rosa del Azafrán, C/ San Lorenzo, 37 610 852 960
CR La Taina, Carretera, 1, Pedanía La Gila 658 484 235
CR Las Rochas, Ctra. de Tolosa, s/n 967 474 158
CR Las Tinajas de Naya, C/ de la Estrella, 15 637 237 687
CR Los Olivos 1, C/ Berrocal, s/n 967 474 081
CR Maribel, C/ Batán, 100 629 051 076
CR Mirador del Júcar, C/ Morrón, s/n, Pedanía de las Eras 637 767 160
CR Modesto Guerra, C/ Batán, 130 967 473 057
CR Rincón de la Gila 1 y 2, C/ Ancha, 5, Pedanía La Gila 967 474 062
CR Río Júcar, C/ Don Benito, s/n, Pedanía de Tolosa 696 420 812
CR Río Tranquilo, Pedanía de Tolosa 967 602 170
CR Vicente, San Roque, 37, Pedanía Tolosa 967 477 092

RESTAURACIÓN

Bar La Playeta 696 183 336
Bar Los Robles, Pso. de los Robles
Casa Moli, Paseo Robles, 7 967 474 127
Cuevas del Masagó, s/n 967 474 028
El Callejón, C/ Constitución
El Júcar, C/ Batán, s/n 967 473 055
Hermanos Plaza, C/ Rambla, 3 967 473 029
Mesón El Mirador del Júcar, C/ Morrón, s/n, Pedanía de las Eras 637 767 160
Mesón La Ribera, C/ Canal 967 473 205
Pelayo, C/ Constitución, 4 967 473 099

OFICINA DE INFORMACIÓN

Oficina de Turismo, Pso. de los Robles, 1 967 473 090

INFORMACIÓN EN LA WEB

www.alcaladeljucar.net


TRANSPORTE Y COMUNICACIONES

Parada Autobús, Puerta de la Fonda, Ctra. Casas Ibañez, s/n
Parada Autobús, C/ Batán, s/n

OTROS DATOS DE INTERÉS

Ayuntamiento, C/ Posito, 1 967 473 001
Guardia Civil, Callejón de la Virgen 967 473 017
Centro de Salud, Callejón de la Virgen 967 473 012

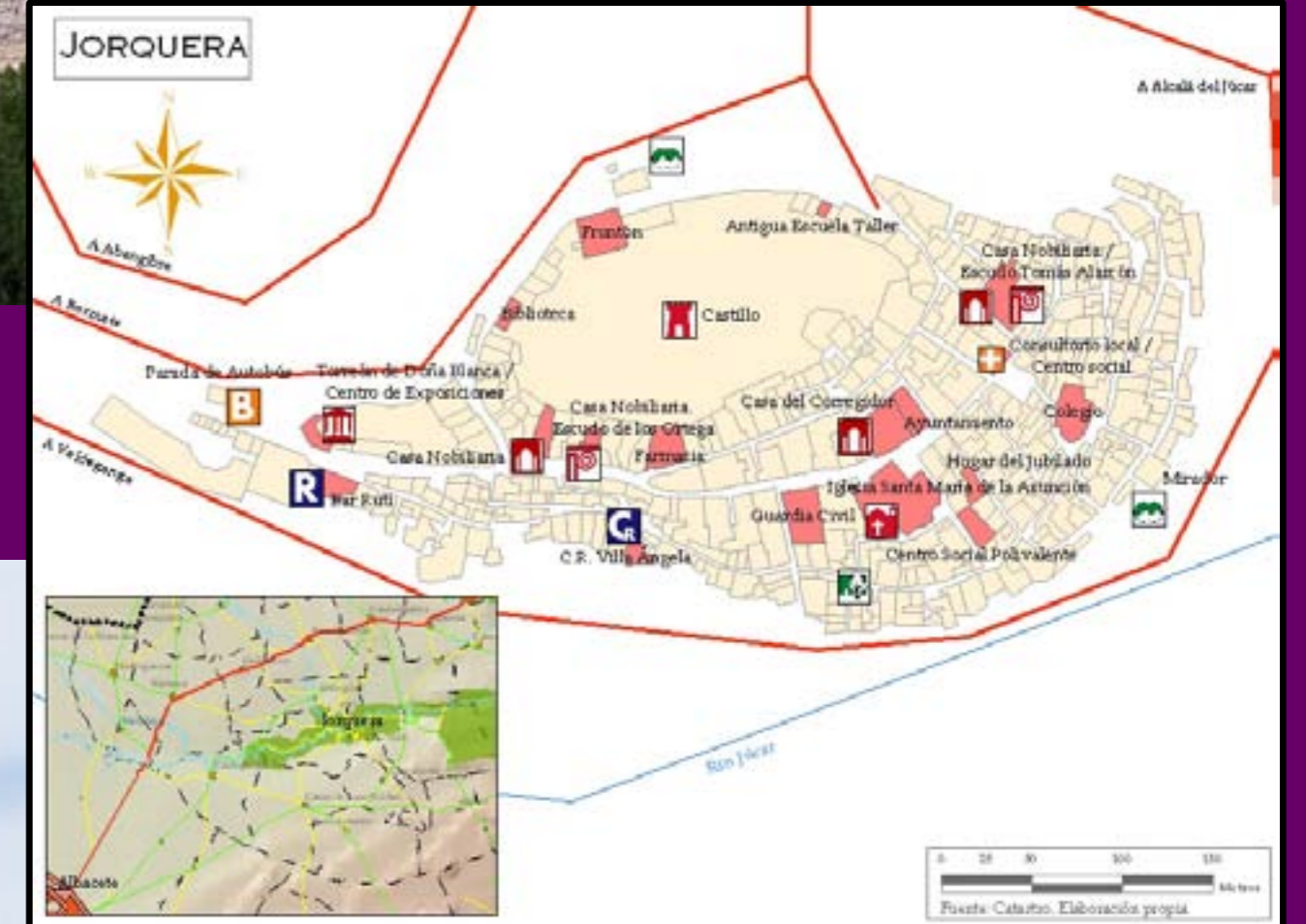
Asomada al profundo y bello cañón del río Júcar, representativo de las características de los tipos de paisaje de las hoces y gargantas ibérico-levantinas, se encuentra Alcalá del Júcar. El río, que discurre entre escarpadas paredes labradas por sus aguas, refleja la silueta del castillo medieval, desde donde se pueden contemplar espectaculares vistas de sus frondosas riberas y del apiñado caserío. La estructura demográfica denota un fuerte envejecimiento y una tasa de masculinidad muy elevada, desequilibrados que no llega a compensar la pequeña actividad desarrollada en torno a la fabricación de productos alimenticios y, sobre todo, la alta especialización de los empleos en el sector servicios. El auge del turismo rural y de aventura se ha convertido en una importante fuente de ingresos de sus habitantes.




PUENTE

JORQUERA

VISTA PANORÁMICA DE JORQUERA



MURALLAS ALMOHADES



RECURSOS TURÍSTICOS

CAPITAL DE MUNICIPIO

Altitud: 623 m
Población: 484 Hab. (2007)
Agricultura: 24,6%; industria: 4%; construcción: 19%; servicios: 52,4%

ENTIDADES DE POBLACIÓN

Alcozarejos, Calzada de Vergara, Cubas y Maldonado

ESPACIOS PROTEGIDOS

LIC. Hoces del río Júcar

ENCLAVES DE INTERÉS PAISAJÍSTICO

LIC. Hoces del río Júcar

CONJUNTOS HISTÓRICOS

ARQUITECTURA RELIGIOSA, CIVIL Y MILITAR

Castillo almohade. Murallas almohades (S. XII-XIII)
Iglesia Santa Mª de la Asunción (S. XVI, gótico-renacentista)
Casas nobiliarias
Torreón de Doña Blanca (S.XV-XVI)
Ermita de Cubas (S. XVIII)

YACIMIENTOS ARQUEOLÓGICOS

Asentamiento romano de los Villares (Construcciones romanas)
Cerro Pelao (cimiento tardo-romano)

RECURSOS ARTÍSTICOS Y CULTURALES

Cruz procesional (S. XVI) de Bernardo Muñoz. Iglesia de la Asunción
Rejería del Ayuntamiento (S. XVIII)

FIESTAS Y TRADICIONES

1º fin de semana de febrero, S. Blas, en Cubas (rollos de San Blas)
Penúltimo domingo de abril, Ramería de la Virgen de Cubas
18 al 23 de mayo, Fiestas de la Virgen de Cubas
13 al 16 de agosto, San Roque en Jorquera
Agosto, fiestas de Cubas

MUSEOS

Torreón de Dña. Blanca. Exposiciones temporales

ARTESANÍA Y GASTRONOMÍA

Gazpachos, atascaburras, ajo de mataró, embuditos
Hortalizas, pimiento, berenjena, calabacín y tomate
Cangrejos en salsa, pipirana
Mantecados, rollos, magdalenas, nuégados

OTRAS ACTIVIDADES DE OCIO

Caza menor, pesca (coto intensivo), recogida de cangrejos

ALOJAMIENTO

CR Al-axara, Pedanía de Cubas, 102 619 179 296
CR El Candil, Pedanía Calzada de Vergara, 2 659 917 996
CR El Fortín, Pedanía de Cubas 967 477 535
CR Jaraz, Pedanía de Cubas, 102 619 179 296
CR La Casita, Pedanía de Cubas 658 793 337
CR La Cueva, Pedanía de Cubas 961 444 077
CR La Heradura, Pedanía de Cubas 967 405 018
CR Villa Angélica, C/ Truquet, 50 967 216 460

RESTAURACIÓN

El Forastero, Pedanía de Cubas 967 476 806
Piscina, Ctra. Bormate s/n (Comidas de encargo)
Ruti, C/ Truquet, 2 967 471 240

OFICINA DE INFORMACIÓN

Ayuntamiento, Pza. Mayor, 6 967 471 245

INFORMACIÓN EN LA WEB

www.dipualba.es
www.manchuela.net

TRANSPORTE Y COMUNICACIONES

Parada de Autobús, La Fuente, s/n

OTROS DATOS DE INTERÉS

Ayuntamiento, Pza. Mayor, 6 967 471 245
Guardia Civil, C/ Mayor, 19 967 471 242
Centro de Salud, Pza. Fuerzas Armadas, s/n 967 471 241

Encastillada en un elevado montículo formado en la desembocadura de una rambla afluente al río Júcar, protegida por las inaccesibles paredes de sendos meandros encajados, está la vieja villa de Jorquera, proporcionando un paisaje ejemplar de la tipología de hoces y gargantas ibérico-levantinas. La topografía del emplazamiento condiciona los modos de vida y la estructura urbana de esta población. Su imagen tiene resonancias de tiempos medievales y parece haberse detenido en el tiempo. El número de sus habitantes es reducido; su población está fuertemente envejecida y presenta una tasa de masculinidad destacada. Se ocupa en las actividades agropecuarias y de la construcción, pero, sobre todo, en los servicios, que tienen en el desarrollo del turismo rural la principal oportunidad de generación de rentas.



PNOA. 2007/06/01

RECURSOS NATURALES

- Zonas Verdes
- Interés Paisajístico

RECURSOS CULTURALES

- Edificio Civil
- Edificio Religioso
- Edificio Militar
- Fachada, Escudos
- Museos
- Yacimiento Arqueológico
- Plaza de Toros

SERVICIOS

- Casa Rural
- Restaurante
- Hotel
- Hostal, Pensión, Albergue

INFORMACIÓN COMPLEMENTARIA

- Centro Sanitario
- Parada de Bus
- Gasolinera
- Oficina de Información Turística