


TERRITORIO, PAISAJE Y CULTURA: RECURSOS TURÍSTICOS

AYNA

PANORÁMICA
DESDE EL
MIRADOR
DEL DIABLO




RECURSOS TURÍSTICOS	
DATOS BÁSICOS	
CAPITAL DE MUNICIPIO	
Altitud: 674 m	
Población: 890 hab. (2007)	
Agricultura: 13,7%; industria: 11,9%; construcción: 11%; servicios: 63,5%	
ENTIDADES DE POBLACIÓN	
La Dehesa, El Cinete, El Griego, Moriscote, La Navazuela, La Noguera, El Pozuelo, Royo-Odra, La Sarguilla y el Villarejo	
ESPACIOS PROTEGIDOS	
ENCLAVES DE INTERÉS PAISAJÍSTICO	
LIC. Cañón del Río Mundo	
Flora (sectores de monte alto y molar) y fauna (halcones, cabra hispánica, etc.)	
Miradores del Diablo, de los Infiernos o de los Mayos	
Los Picarzos	
Peña de la Albarda	
Fuente de la Parra (lugar de acampada)	
Cascada del Arroyo de la Toba	
El Salero	
Vistas pintorescas	
CONJUNTOS HISTÓRICOS	
ARQUITECTURA RELIGIOSA, CIVIL Y MILITAR	
Restos del Castillo de la Yedra (origen islámico)	
Iglesia de Nuestra Señora de lo Alto (torre del S. XVII)	
Artesonado mudéjar en la Ermita de Nuestra Señora de los Remedios (BIC 1992)	
Ermita del Santo Cristo de las Cabrillas (S. XVIII)	
YACIMIENTOS ARQUEOLÓGICOS	
Cueva del Niño (pinturas rupestres del Paleolítico Superior)	
RECURSOS ARTÍSTICOS Y CULTURALES	
Tallas de madera	
Frescos del Altar Mayor. Sta. Mª de lo Alto y Niño Jesús Resucitado	
Réplica del "Privilegio de Villazgo de Ayna" (1565)	
FIESTAS Y TRADICIONES	
Primer fin de semana de mayo. Santísimo Cristo de Cabrillas	
4 al 8 de septiembre. Virgen de lo Alto (tradicionales encierros)	
13 de diciembre. Santa Lucía, (tradición de los "bolos")	
MUSEOS	
Museo Etnológico. C/ Mayor, 4	967 295 316
ARTESANÍA Y GASTRONOMÍA	
Artesanía (Oficina de Turismo). Esparto y cerámica	
Patatas al montón, ajo pringue, arroz caldoso, gachas migas	
Moje "tiznao", potaje de paparajotas, olla con pencas	
Rollos de anís, miel sobre hojuelas, suspiros	
OTRAS ACTIVIDADES DE OCIO	
Senderismo, escalada (rincón de la Toba), mountain-bike, pesca (Carcavos)	
ALOJAMIENTO	
Hª Felipe II, Avda. Manuel Carrera, 9	967 295 083
Pª Miralmundo, C/ Guardia Civil, 36	967 295 080
Camping La Fuentezuela, Ctra. Ayna- Elche de la Sierra	967 584 027
CR El Peñón, C/ Don Suceso Díaz, 6	967 295 167
CR Honda, C/ Mayor, 20	967 295 083
CR La Casosa, C/ Manuel Carrera, 9	967 295 114
RESTAURACIÓN	
Hª Felipe II, Avda. Manuel Carrera, 9	967 295 083
Café-bar La Sarguilla, Ctra. Albacete-Ayna CM-3203	967 295 336
Casa Segunda, C/ Industria, 7	967 295 039
El Coterón, C/ Moral, s/n	967 295 165
La Toba, Ctra. Elche de la Sierra, s/n	967 295 335
OFICINA DE INFORMACIÓN	
Oficina de Turismo. Pza. Mayor, 4	967 295 001
INFORMACIÓN EN LA WEB	
www.ayna.es	
TRANSPORTE Y COMUNICACIONES	
Parada de Autobús. C/ Industria, s/n	
OTROS DATOS DE INTERÉS	
Ayuntamiento. Pza. Mayor, 1	967 295 001
Gasolinera. Pedanía de La Sarguilla. Ctra. CM-3202	967 295 346
Guardia Civil. C/ Guardia Civil, 52	967 295 002
Consultorio Local. C/ Moral	967 295 058

CANÓN DEL RÍO MUNDO



LIÉTOR

CASERÍO
DE LIÉTOR




Los paisajes característicos de las Hoces y Gargantas ibérico-levantinas tienen en Liétor un arquetipo. Está emplazado sobre una acumulación de travertino, en la ladera izquierda del estrecho valle del río Mundo, cerca de su desembocadura en el embalse de Talave y despidiéndose de los parajes de la Sierra del Segura. Su población representa los valores medios de la estructura biodinámica provincial. Sus habitantes, especializados en actividades de la construcción, disfrutan de la tranquilidad de su paisaje, de su patrimonio histórico, enriquecido con artísticas construcciones y manifestaciones culturales diversas. Calles sinuosas y estrechas, recuerdan la impronta musulmana del urbanismo medieval, adornadas de edificios de arquitectura religiosa y civil que sorprenden a sus visitantes, mientras que los alrededores mantienen el encanto de los pueblos serranos.



RECURSOS TURÍSTICOS

RECURSOS TURÍSTICOS	
DATOS BÁSICOS	
CAPITAL DE MUNICIPIO	
Altitud: 642 m	
Población: 1.474 Hab. (2007)	
Agricultura: 15,8%; industria: 9,8%; construcción: 40,5%; servicios: 34%	
ENTIDADES DE POBLACIÓN	
Cañada de Tobarra, Casablanca, El Cinete, Híjar, Mullidar y Talave	
ESPACIOS PROTEGIDOS	
ENCLAVES DE INTERÉS PAISAJÍSTICO	
LIC. Cañón del Mundo	
Presa del Azud	
Embalse del Talave	
CONJUNTOS HISTÓRICOS	
Conjunto urbano de trama medieval islámica	
ARQUITECTURA RELIGIOSA, CIVIL Y MILITAR	
Iglesia de Santiago Apóstol (S. XV y principios del XVI). Elementos decorativos góticos	
Ermita de Belén (interesantes pinturas del S. XVIII)	
Antiguo Convento de los Carmelitas Descalzos (finales siglo XVII)	
Casas Nobiliarias	
Ermita de Santa Bárbara	
Fuente El Pilar	
YACIMIENTOS ARQUEOLÓGICOS	
RECURSOS ARTÍSTICOS Y CULTURALES	
San Juan Crisóstomo. Iglesia Santiago Apóstol	
San Juan Nepomuceno. Iglesia Santiago Apóstol	
Pinturas y esculturas de la escuela salzillesca. Iglesia Santiago Apóstol	
Trampanjoto. Iglesia Santiago Apóstol	
Museo Parroquial. Crucificado de marfil (S.XVII), ajuar islámico y candelis de bronce	
Convento Carmelitas Descalzos (Virgen del Carmen de Salzillo)	
Ciclo pictórico popular de la Ermita de Belén (S.XVIII)	
FIESTAS Y TRADICIONES	
1 de mayo. Romería de Santa Bárbara	
Últimos dos sábados de mayo y dos primeros de junio. Conciertos de Órgano	
16 de julio, día de la Virgen del Carmen, patrona de la localidad	
23 al 27 de Agosto. Fiestas Mayores (tradicionales encierros)	
MUSEOS	
Museo Parroquial y Etnográfico. Pza. Mayor, 17	967 200 024
ARTESANÍA Y GASTRONOMÍA	
Zanguango, ajipurre, atascaburras, perdices en escabeche, tomates	
Hojuelas con miel, cuajados de nuez, aguamiel, suspiros, tortas "escalda"	
Tortas de sardina	
OTRAS ACTIVIDADES DE OCIO	
Senderismo (CR señalizados)	
Caza menor y mayor	
ALOJAMIENTO	
Hª Fincas Corral de Ramas, Ctra. CM-3203, km. 76	618 332 366
Pª Maruja, C/ Plaza, 19	967 200 039
Alojamiento Rural Singular Los Peñascos, C/ Puerta Nueva, 5	967 200 906
Apartamentos Rurales La Vega, C/ Convento, 34	967 301 793
CR Canaleja, C/ Canaleja, 21	967 200 001
CR Casa Victoria, C/ Pampa, 6	967 290 294
CR El Velador, C/ Cal Nueva, 12	616 611 257
RESTAURACIÓN	
Pª Maruja, C/ Plaza, 19	967 200 039
Bar El Pilar, Pza. Mayor	
Café-bar El Labrador, C/ Convento, 30	967 200 038
Café-bar La Parra, Pza. Mayor, 12	967 292 086
El Pozo, C/ Canaleja, 10	967 200 185
Nuestro Amigo Rafael (verano y fiestas), C/ Paraíso	967 200 185
OFICINA DE INFORMACIÓN	
Ayuntamiento. Pza. Mayor, 18	967 200 001
INFORMACIÓN EN LA WEB	
www.lietor.localtic.net	
TRANSPORTE Y COMUNICACIONES	
Parada de Autobús. Final de la C/ Convento	
Parada de Autobús. Avda. de la Paz	
OTROS DATOS DE INTERÉS	
Ayuntamiento. Pza. Mayor, 18	967 200 001
Guardia Civil. C/ Calvario, 16	967 200 002
Centro de Salud. C/ Molinos, 6	967 200 008

ÓRGANO VIEJO



RECURSOS NATURALES

- Zonas Verdes
- Interés Paisajístico

RECURSOS CULTURALES

- Edificio Civil
- Edificio Religioso
- Edificio Militar
- Fachada, Escudos
- Museos
- Yacimiento Arqueológico
- Plaza de Toros

SERVICIOS

- Casa Rural
- Restaurante
- Hotel
- Hostal, Pensión, Albergue

INFORMACIÓN COMPLEMENTARIA

- Centro Sanitario
- Parada de Bus
- Gasolinera
- Oficina de Información Turística